

2e Empire - 01/12/1852 à 20h01m47 (GMT) Saint-Cloud 48N49 - 002E10


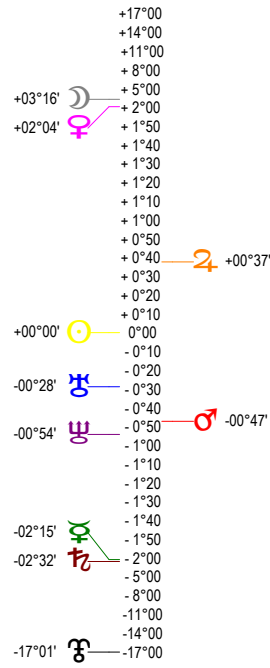
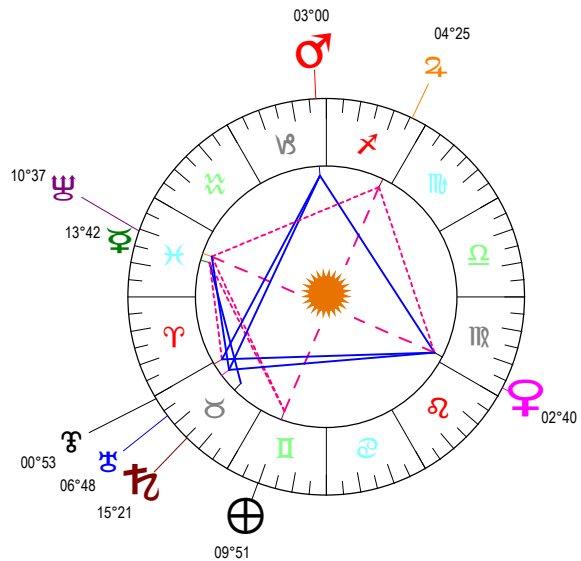
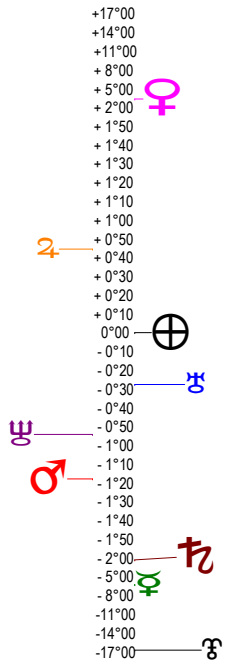
Latitudes héliocentriques

Sphère hélio-écliptique - Intégration

Latitudes géo-écliptiques

Sphère topo-géo-écliptique - Relation

Distances au Soleil en UA



♁	0.985	-
♂	0.373	-
♃	0.719	+
♄	1.444	-
♅	5.347	-
♆	9.152	-
♇	19.768	-
♈	29.953	-
♉	48.967	+

Maisons Placidus

I-VII	04♁♂29
II-VIII	22♁♂12
III-IX	14♁♂32
IV-X	14♁♂35
V-XI	23♁♂23
VI-XII	02♁♂57

Rétrogradations

♁	du 30 08 52 au 12 01 53
♂	du 13 08 52 au 12 01 53
♃	du 01 08 52 au 13 01 53

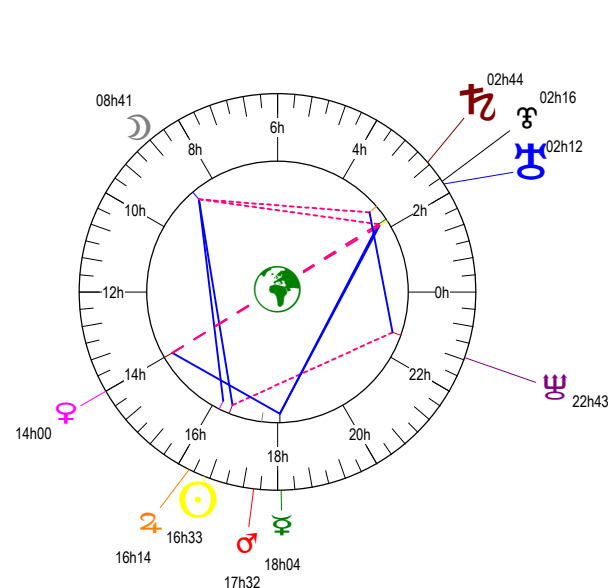
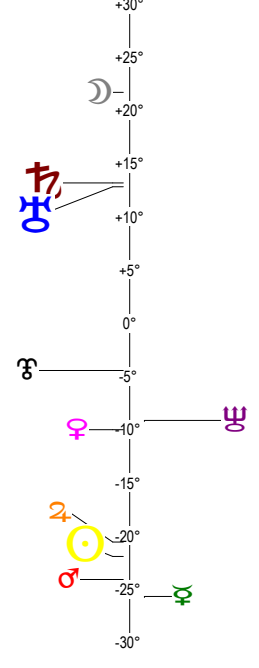
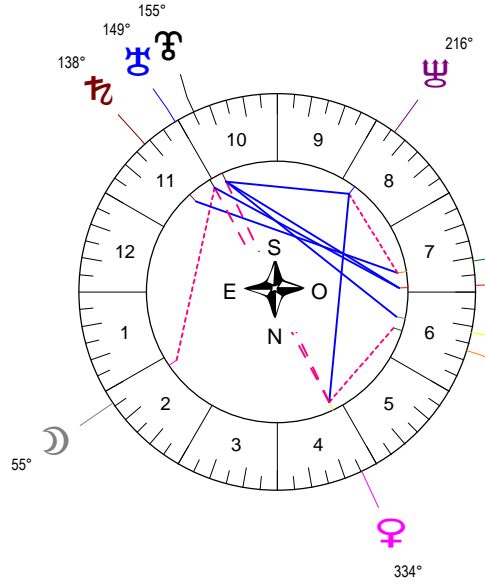
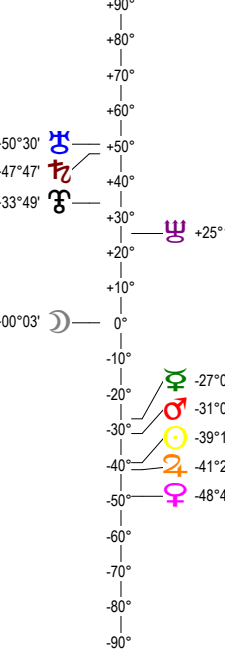
Hauteurs

Sphère locale - Sujet

Déclinaisons

Sphère géo-équatoriale - Objet

Distances à la Terre en UA



♁	0.985	-
♂	388 652 km	-
♃	1.030	-
♄	1.145	+
♅	2.382	+
♆	6.329	-
♇	8.266	+
♈	18.950	+
♉	29.956	+
♊	48.238	+

IG relatives

Héliocentr.	Géocentr.
♁ 93	♁ 93
♂ 93	♂ 36
♃ 43	♃ 15
♄ 97	♄ 3
♅ 73	♅ 1
♆ 20	♆ 3
♇ 88	♇ 88
♈ 16	♈ 69
♉ 64	♉ 50
♊ 3	♊ 5